



**КОМИТЕТ ИМУЩЕСТВЕННЫХ ОТНОШЕНИЙ
АДМИНИСТРАЦИИ ПЕРМСКОГО МУНИЦИПАЛЬНОГО РАЙОНА**

РЕШЕНИЕ
о размещении объектов № 777

Пермский край
Пермский район

08.09.2021

Комитет имущественных отношений администрации Пермского муниципального района разрешает Акционерному обществу «Газпром газораспределение Пермь» (ИНН 5902183841, ОГРН 1025900512670, почтовый адрес: 614000, г. Пермь, ул. Петропавловская, 43)

размещение объекта «Газопровод давлением до 1,2 Мпа включительно, для размещения которого не требуется разрешения на строительство

на землях государственная собственность на которые не разграничена

на срок 1 год с 08.09.2021 г. по 07.09.2022 г.

Местоположение: Пермский край, Пермский район, Сылвенское с/п, с. Троица, ул. Клубная, к дому 45

Приложение: схема предполагаемых к использованию земель или части земельного участка.

И.о. председателя комитета
имущественных отношений администрации
Пермского муниципального района



М.В. Королева
(подпись, печать)

Схема предполагаемых к использованию земель или части земельного участка

Объект: Газопровод давлением до 1,2 МПа включительно, для размещения которого не требуется разрешения на строительство

Местоположение: расположенным по адресу:

Пермский край, Пермский край, м.р-н Пермский, с.п. Сылвенское, с. Троцца, ул. Клубная, к.дому 45

Площадь земель или части земельного участка, кв.м.: 168







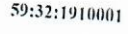
Категория земель: земли населенных пунктов

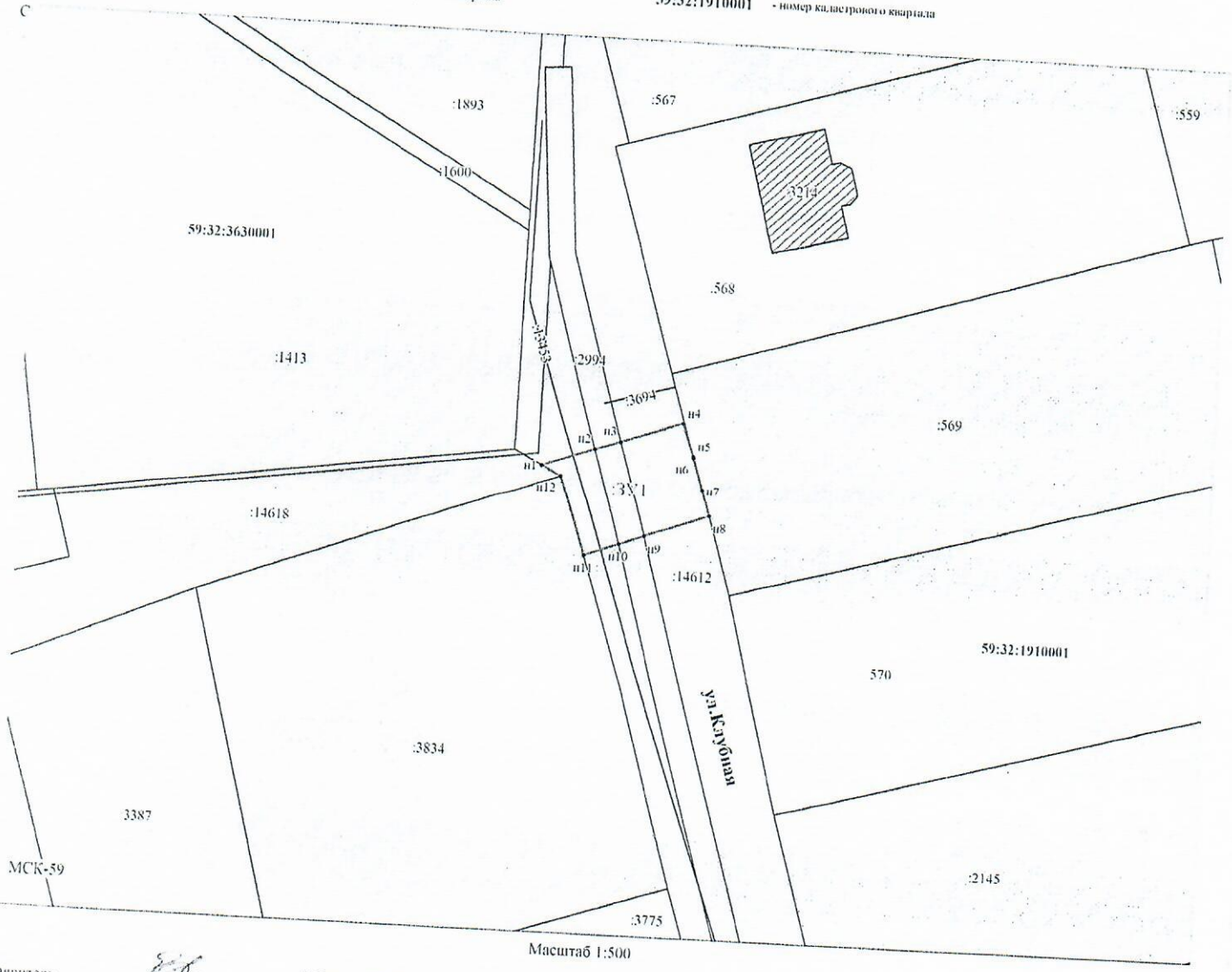
Вид разрешенного использования: -

Описание границ смежных землепользователей:

- От точки н1 до точки н2 - земельный участок с кадастровым номером 59:32:0000000:14612
- От точки н2 до точки н3 - земельный участок с кадастровым номером 59:32:1910001:2994
- От точки н3 до точки н6 - земельный участок с кадастровым номером 59:32:0000000:14612
- От точки н6 до точки н8 - земельный участок с кадастровым номером 59:32:1910001:569
- От точки н8 до точки н9 - земельный участок с кадастровым номером 59:32:0000000:14612
- От точки н9 до точки н10 - земельный участок с кадастровым номером 59:32:1910001:2994
- От точки н10 до точки н11 - земельный участок с кадастровым номером 59:32:0000000:14612
- От точки н11 до точки н12 - земельный участок с кадастровым номером 59:32:1910001:3834
- От точки н12 до точки н1 - земельный участок с кадастровым номером 59:32:0000000:14618

№ точки границы	X	Y
н1	516145.24	2264113.26
н2	516147.33	2264119.18
н3	516148.34	2264122.02
н4	516150.80	2264128.98
н5	516147.00	2264130.25
н6	516146.86	2264130.30
н7	516143.19	2264131.41
н8	516140.20	2264132.32
н9	516137.61	2264125.11
н10	516136.59	2264122.28
н11	516135.20	2264118.42
н12	516144.07	2264115.46

- Условные обозначения:**
-  - предполагаемый участок земель, на которых планируется размещение объекта
 -  - границы и номер земельного участка, сведения о которых внесены в ЕГРН
 -  - границы и номер объекта капитального строительства, сведения о которых внесены в ЕГРН
 -  - граница кадастрового квартала
 -  - обозначение запрашиваемого земельного участка
 -  - характеристика точки границы земель или части земельного участка
 -  - номер кадастрового квартала



Масштаб 1:500

Заявитель: _____ / Егошина И.В.
 МП _____ (подпись, расшифровка подписи)
 (для юридических лиц и индивидуальных предпринимателей)